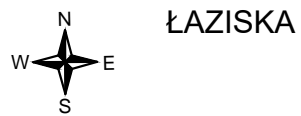


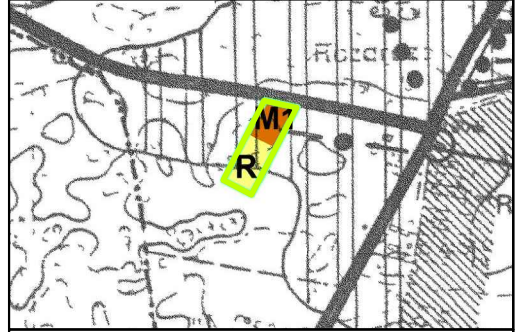
MIEJSCOWY PLAN ZAGOSPODAROWANIA PRZESTRZENNEGO GMINY CIEPIEŁÓW
(ZMIANA NR 3)

ZAŁĄCZNIK NR 18
DO UCHWAŁY NR .../.../2022
RADY GMINY W CIEPIEŁOWIE
Z DNIA 2022 R.

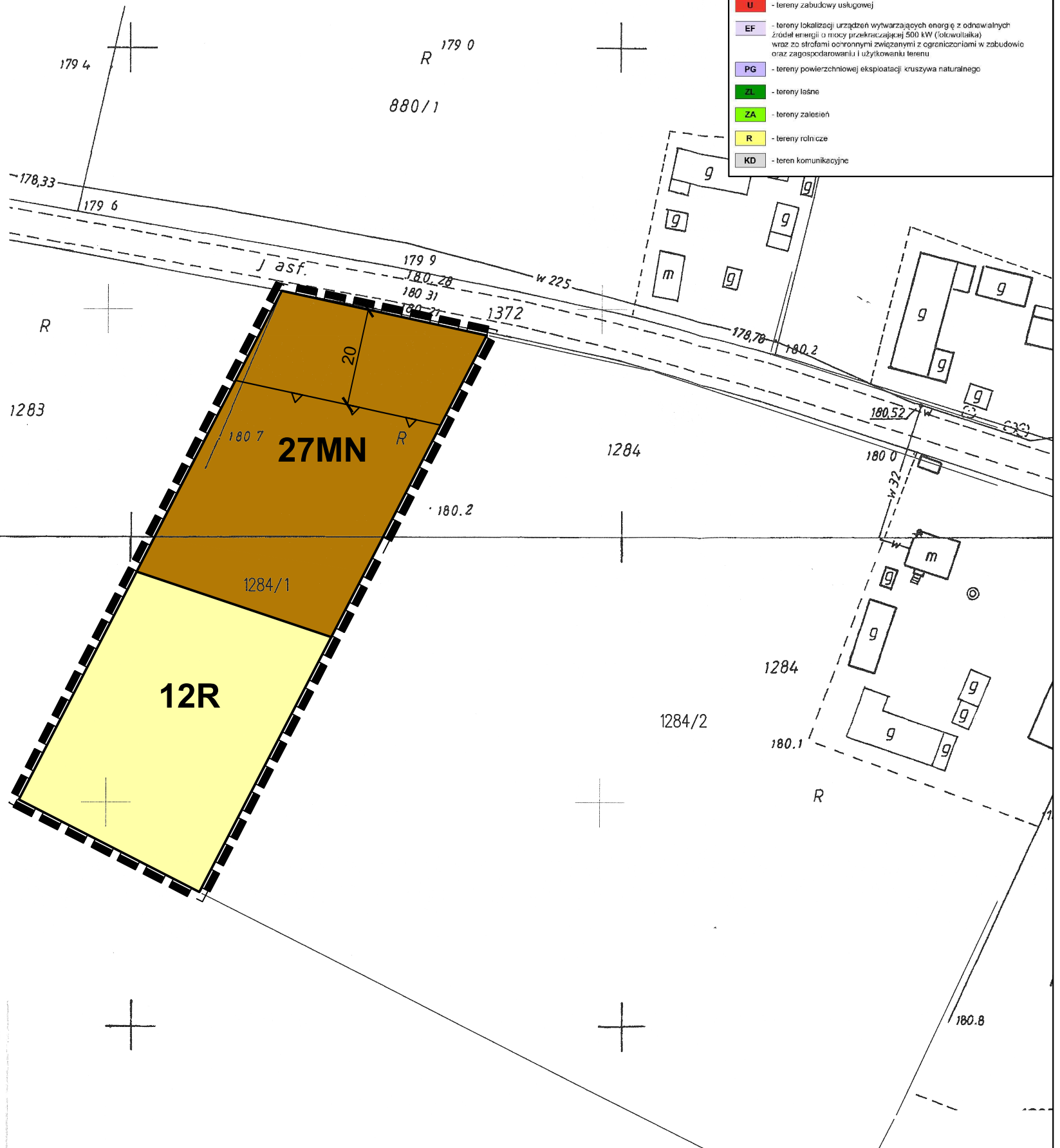


ŁAZISKA

WYRYS ZE STUDIUM UWARUNKOWAŃ I KIERUNKÓW
ZAGOSPODAROWANIA PRZESTRZENNEGO GMINY CIEPIEŁÓW



- granica obszaru objętego planem
- M2 - tereny zabudowy mieszkaniowej i usługowej
- U - tereny zabudowy usługowej
- EF - tereny lokalizacji urządzeń wytwarzających energię z odnawialnych źródeł energii o mocy przekraczającej 500 kW (oltowoltaika) wraz ze stacjami opionowymi związanymi z ograniczeniami w zabudowie oraz zagospodarowaniu i użytkowaniu terenu
- PG - tereny powierzchniowej eksploatacji kruszywa naturalnego
- ZL - tereny lasne
- ZA - tereny zalesień
- R - tereny rolnicze
- KD - teren komunikacyjny



STAROSTWO POWIATOWE
w LIPSKU
POWIATOWY OŚRODEK DOKUMENTACJI
GEODEZYJNEJ I KARTOGRAFICZNEJ
27-300 Lipsko, ul. Rynek 1
Gmina: Ciepiałów
Obręb: Łaziska
Kopia mapy zagospodarowania
skala 1:1000
nr arch. 134, 244, 196-198, -192

NINIEJSZA MAPA NIE MOŻE SŁUżyć
DO CELÓW PROJEKTOWYCH
Lipsko, dnia 30.08.2020

LICENCJA
Nr 22.2020 - 1409-010
z dnia 30.08.2020

- OZNACZENIA OBOWIĄZUJĄCE:**
- granica obszaru objętego miejscowym planem zagospodarowania przestrzennego
 - linia rozgraniczająca tereny o różnym przeznaczeniu lub różnych zasadach zagospodarowania
 - ▲
▲
 - nieprzekraczalna linia zabudowy
 - 10
10
 - linia wymiarowa
 - MN - teren zabudowy mieszkaniowej jednorodzinnej
 - R - teren rolniczy
- OZNACZENIA INFORMACYJNE:**
- Obszar objęty planem zlokalizowany jest w granicach Głównego Zbiornika Wód Podziemnych Nr 405 Niecka Radomska