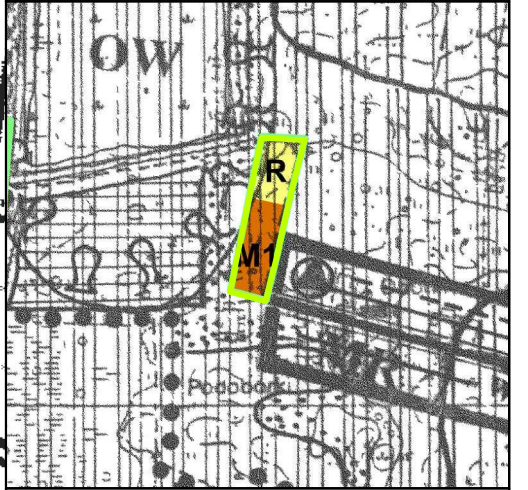
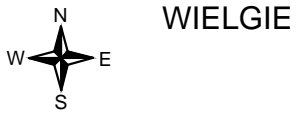


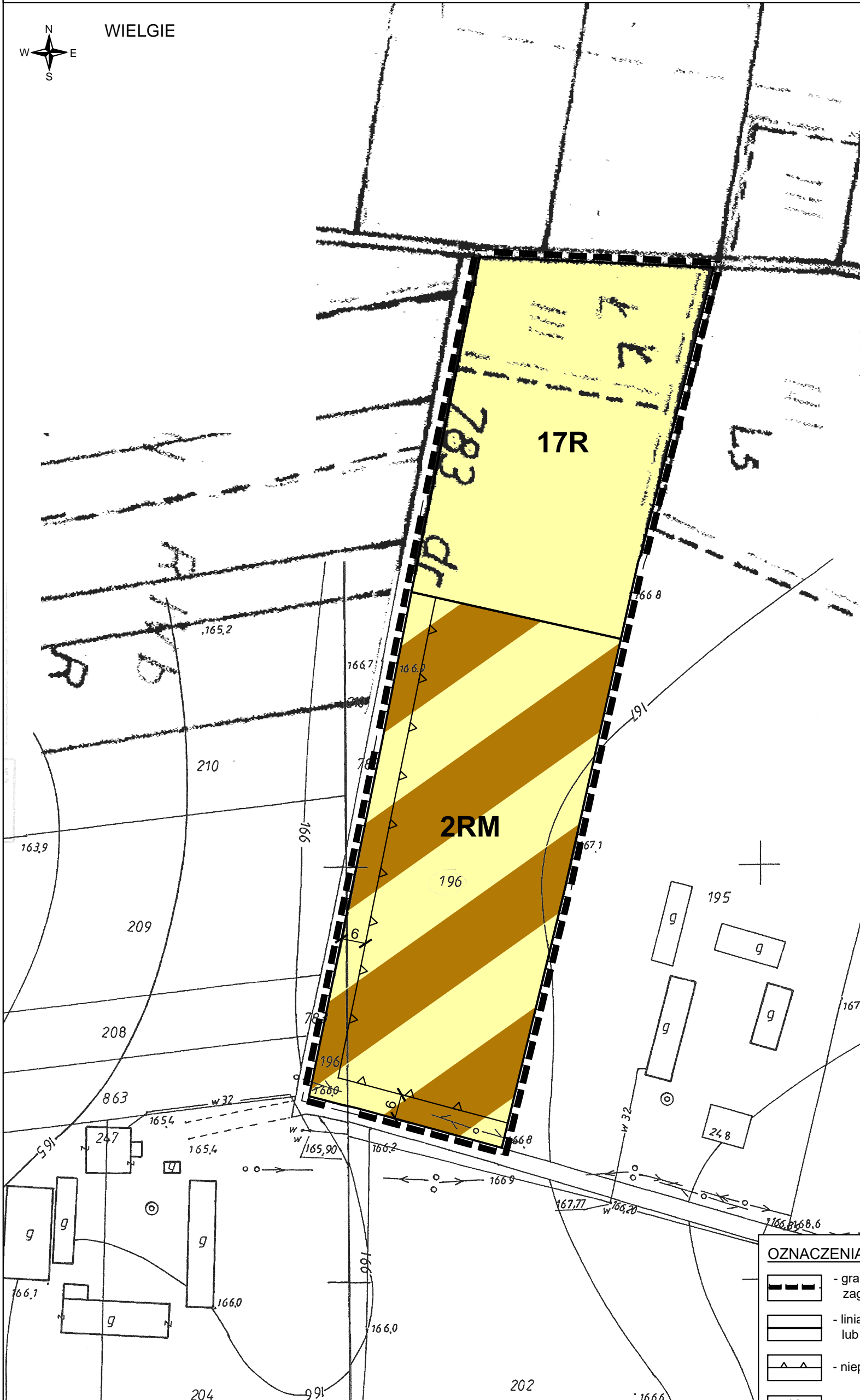
**MIEJSCOWY PLAN ZAGOSPODAROWANIA PRZESTRZENNEGO GMINY CIEPIELÓW  
(ZMIANA NR 3)**

ZAŁĄCZNIK NR 22  
DO UCHWAŁY NR .../.../2022  
RADY GMINY W CIEPIELOWIE  
Z DNIA ..... 2022 R.

WYRYS ZE STUDIUM UWARUNKOWAŃ I KIERUNKÓW  
ZAGOSPODAROWANIA PRZESTRZENNEGO GMINY CIEPIELÓW



- granica obszaru objętego planem
- M1 - tereny zabudowy mieszkaniowej i zagrodowej
- M2 - tereny zabudowy mieszkaniowej i usługowej
- U - tereny zabudowy usługowej
- EF - tereny lokalizacji urządzeń wytwarzających energię z odnawialnych źródeł energii o mocy przekraczającej 500 kW (fotowoltaika) wraz ze strefami ochronnymi związanymi z ograniczeniami w zabudowie oraz zagospodarowaniu i użytkowaniu terenu
- PG - tereny powierzchniowej eksploatacji kruszywa naturalnego
- ZL - tereny łąne
- ZA - tereny zielone
- R - tereny rolnicze
- KD - teren komunikacyjny



SARONIA J. I. PARTOWICZ  
W ZIEMSKIM  
PROJEKTOWY OŚRODEK DOKUMENTACJI  
GEODEZYJNEJ I KARTOGRAFICZNEJ  
27-300 Lipsko, ul. Rynek 1  
Gmina: CIEPIELÓW  
Obręb: WIELGIE  
Kopia mapy ZASADNICZEJ  
skala 1:1000  
nr an. 134.424.023, - 014

NINIEJSZA MAPA NIE MOŻE SŁUżyć  
DO CEŁÓW PROJEKTOWYCH  
Lipsko, dnia 30.03.2020

LICENCJA  
Nr 322.2020.1469.00  
z dnia 30.03.2020

- OZNACZENIA OBOWIĄZUJĄCE:**
- granica obszaru objętego miejscowym planem zagospodarowania przestrzennego
  - linia rozgraniczająca tereny o różnym przeznaczeniu lub różnych zasadach zagospodarowania
  - nieprzekraczalna linia zabudowy
  - linia wymiarowe
  - RM - teren zabudowy zagrodowej w gospodarstwach rolnych, hodowlanych i ogrodniczych
  - R - teren rolniczy

**OZNACZENIA INFORMACYJNE:**  
Obszar objęty planem zlokalizowany jest w granicach Głównego Zbiornika Wód Podziemnych Nr 405 Niecka Radomska



Koncept Pracownia Urbanistyczna  
tel. (+48) 61 307 03 53  
e-mail: biuro@konceptpracownia.pl  
www.konceptpracownia.pl

Zespół projektowy:  
mgr Michał Chlebowski  
mgr inż. arch. kraj. Julita Bogumińska

1 : 1000

