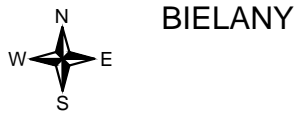


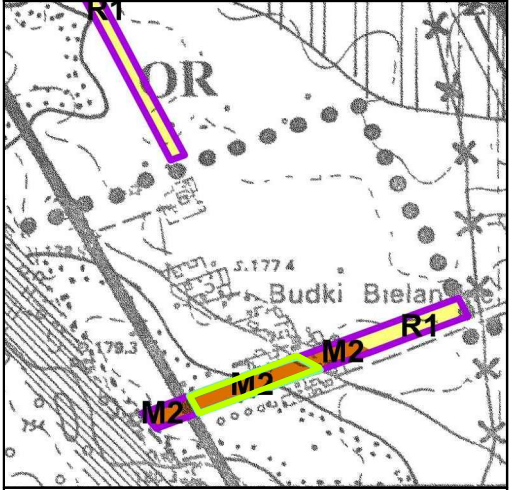
# MIJSCOWY PLAN ZAGOSPODAROWANIA PRZESTRZENNEGO GMINY CIEPIELÓW (ZMIANA NR 3)

ZAŁĄCZNIK NR 23  
DO UCHWAŁY NR .../.../2022  
RADY GMINY W CIEPIELOWIE  
Z DNIA ..... 2022 R.

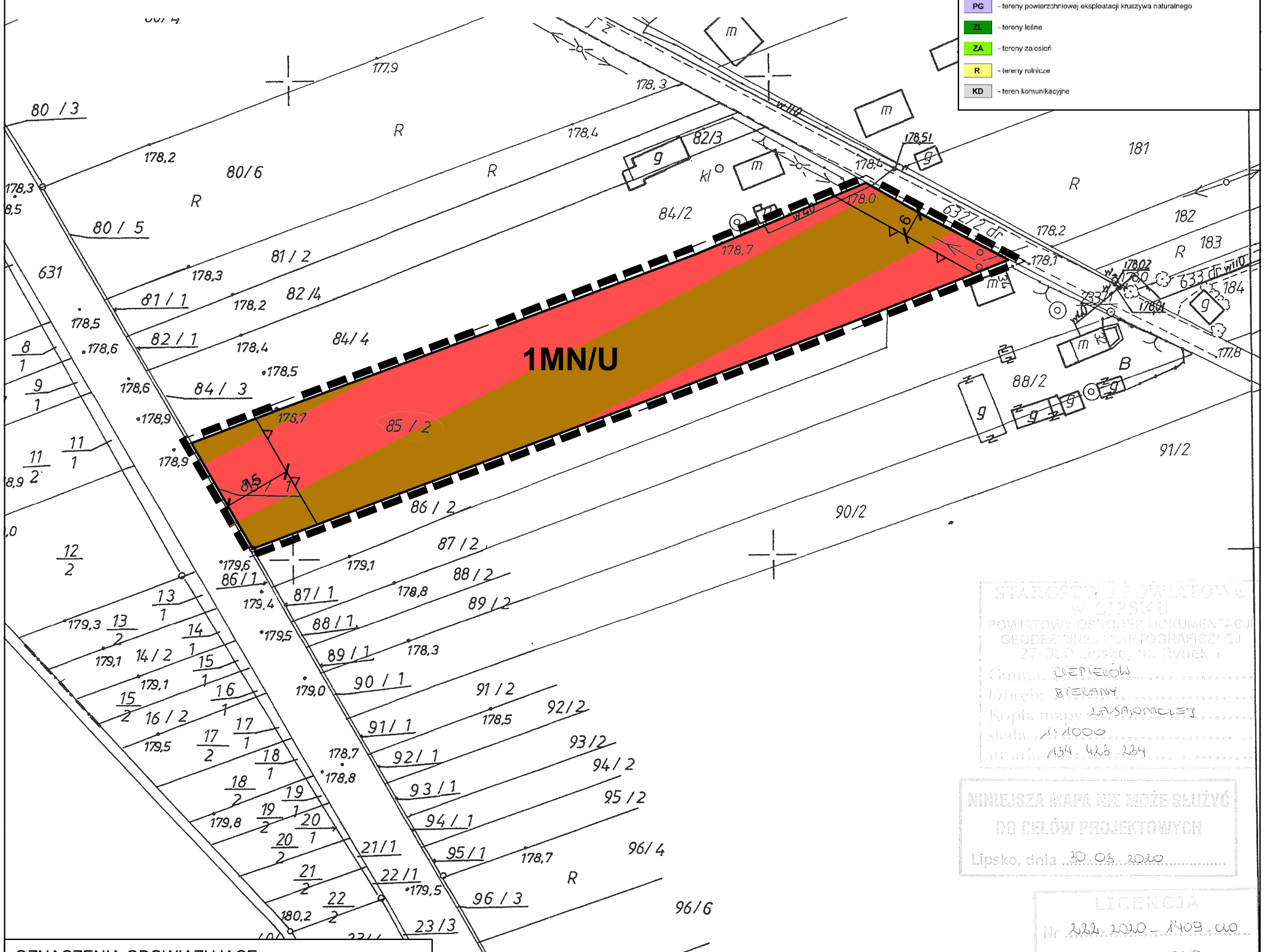


BIELANY

WYRYS ZE STUDIUM UWARUNKOWAŃ I KIERUNKÓW  
ZAGOSPODAROWANIA PRZESTRZENNEGO GMINY CIEPIELÓW



- granica obszaru objętego planem
- M1 - tereny zabudowy mieszkaniowej i zagrodowej
- M2 - tereny zabudowy mieszkaniowej i usługowej
- U - tereny zabudowy usługowej
- EF - tereny lokalizacji urządzeń wytwarzających energię z odnawialnych źródeł energii o mocy przekraczającej 500 kW (fotowoltaika) wraz ze strefami ochronnymi związanymi z ograniczeniami w zabudowie oraz zagospodarowaniu i użytkowaniu terenu
- PG - tereny powierzchniowej eksploatacji kruszywa naturalnego
- ZL - tereny leśne
- ZA - tereny zielone
- R - tereny rolnicze
- KD - teren komunikacyjny



STAROSTWA POWIATOWA  
W LIPSKU  
POWIATOWY OŚRODEK DOKUMENTACJI  
GEODEZYJNEJ I FOTOGRAFICZNEJ  
27-300 Lipsko, pl. Rynek 1  
Gmina: CIEPIELÓW  
Obręb: BIELANY  
Kopia mapy LASARMCUEJ  
skala 1:1000  
nr an. 134, 423, 234

NINIEJSZA MAPA NIE MOŻE SŁUżyć  
DO CEŁÓW PROJEKTOWYCH  
Lipsko, dnia ..30..03..2020.....

LICENCJA  
Nr 224, 2020 - 1409 - 00  
z dnia ..30..03..2020.....

### OZNACZENIA OBOWIĄZUJĄCE:

- granica obszaru objętego miejscowym planem zagospodarowania przestrzennego
- linia rozgraniczająca tereny o różnym przeznaczeniu lub różnych zasadach zagospodarowania
- nieprzekraczalna linia zabudowy
- 10 - linia wymiarowe
- MN/U - teren zabudowy mieszkaniowej jednorodzinnej oraz zabudowy usługowej

### OZNACZENIA INFORMACYJNE:

Obszar objęty planem zlokalizowany jest w granicach Głównego Zbiornika Wód Podziemnych Nr 405 Niecka Radomska



Koncept Pracownia Urbanistyczna  
tel. (+48) 61 307 03 53  
e-mail: biuro@konceptpracownia.pl  
www.konceptpracownia.pl

Zespół projektowy:  
mgr Michał Chlebowski  
mgr inż. arch. kraj. Julia Bogumińska

1 : 1000

